

SITUACE
M 1:500



LEGENDA

- VOZOVKA
- DLAŽBA VOZOVKY
- DLAŽBY / ROVNANINY /
ZÁHOZ Z LK
- VEGETAČNÍ ÚPRAVY
- VÝKOP
- NÁSYP

LEGENDA:

HRANICE

- HRANICE KATASTRÁLNÍHO ÚZEMÍ
- HRANICE POZEMKU DKN
- OSA TOKU
- TRVALÝ ZÁBOR
- TRVALÝ ZÁBOR - VÝKUP ROZLIV
- DOČASNÝ ZÁBOR
- VĚCNÉ BŘEMENO PRO ŘÍZENÝ ROZLIV

ZÁTOPOVÁ ÚZEMÍ

- Q2
- Q10
- Q100
- Q1000

STÁVAJÍCÍ INŽENÝRSKÉ SÍTĚ

- VODOVOD
- KANALIZACE
- DEŠŤOVÁ KANALIZACE
- PLYNOVOD - STL
- PLYNOVOD - VTL
- NADZEMNÍ VEDENÍ NN
- PODZEMNÍ VEDENÍ NN
- NADZEMNÍ VEDENÍ VN
- PODZEMNÍ VEDENÍ VN
- NADZEMNÍ VEDENÍ VVN
- NADZEMNÍ SDĚLOVACÍ VEDENÍ
- PODZEMNÍ SDĚLOVACÍ VEDENÍ

Souřadnicový systém: S-JTSK
Výškový systém: Bpv

ČÁST D.1

PROTIPOVODŇOVÁ OPATŘENÍ NA VODNÍM TOKU POLANČICE
PRO ZÁSTAVBU POLANKY NAD ODROU, STAVBA Č. 5578




Objednatel:



POVODÍ ODRY, STÁTNÍ PODNIK
Varenská 49, 701 26 Ostrava

SO 03

MALÁ VODNÍ NÁDRŽ NA RAKOVCI

	Vypracoval	ING. JIŘÍ VANCL		Objednatel	Povodí Odry.s.p
	Zodp. projektant	ING. DAVID LANDA		Zak. číslo	12-LI41-013
	Tech. kontrola	ING. K. TUŠEROVÁ		Datum	04/2023
	Stavební objekt			Stupeň	DPS
				Měřítko	1:500
Zhotovitel: Valbek, spol. s r.o. Vaňurova 505/17 460 02 Liberec 3	SO 03.6 NOUZOVÝ PŘELIV			Počet formátů	6
				Č. přílohy	Paré
	Příloha	SITUACE			